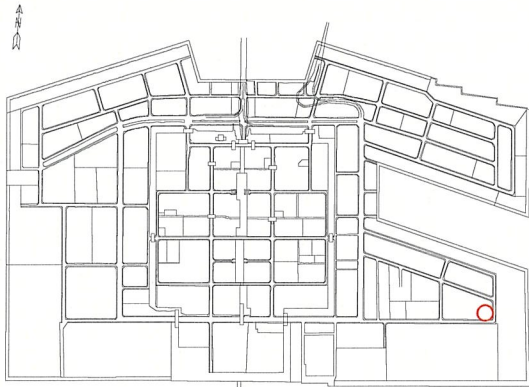
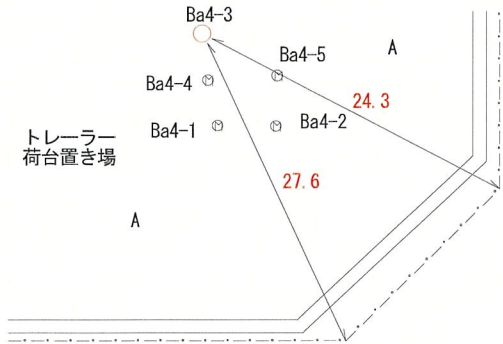


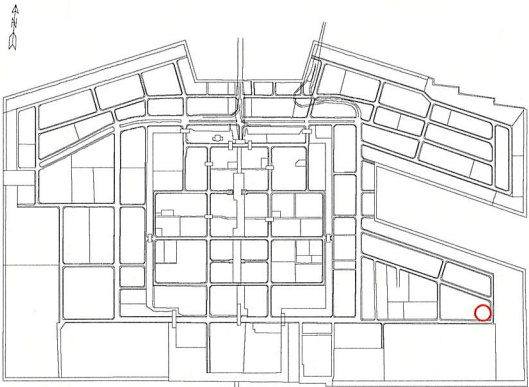
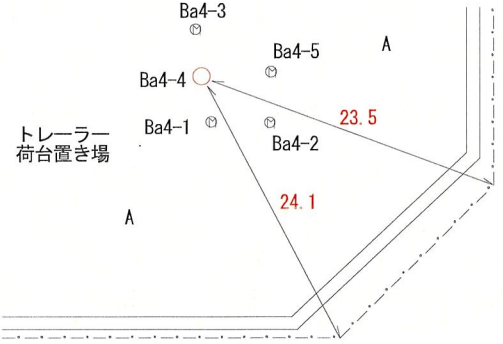


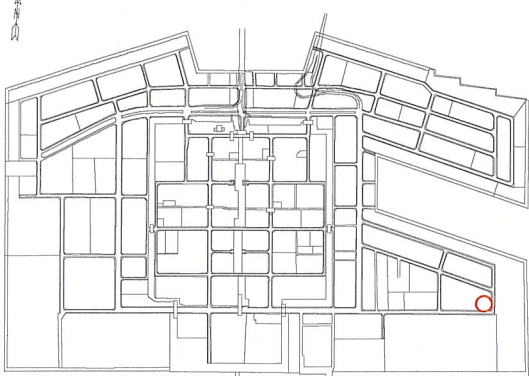
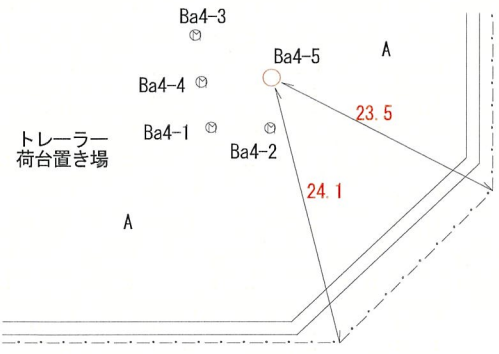


測点番号	Ba4-1	層別沈下計	地区	六甲アイランド
位置図	地盤高=観測値+1.08(小数第2位四捨五入)		要図	
遠景			近景	
測点番号	Ba4-2	層別沈下計	地区	六甲アイランド
位置図	地盤高=観測値+1.08(小数第2位四捨五入)		要図	
遠景			近景	

測点番号	Ba4-3	層別沈下計	地区	六甲アイランド
位置図	地盤高=観測値+1.08(小数第2位四捨五入)		要図	
				
遠景			近景	
				
測点番号	Ba4-4	層別沈下計	地区	六甲アイランド
位置図	地盤高=観測値+1.08(小数第2位四捨五入)		要図	
				
遠景			近景	
				

測点番号	Ba4-5	層別沈下計	地区	六甲アイランド
位置図	地盤高=観測値+1.08(小数第2位四捨五入)		要図	
				
遠景			近景	
